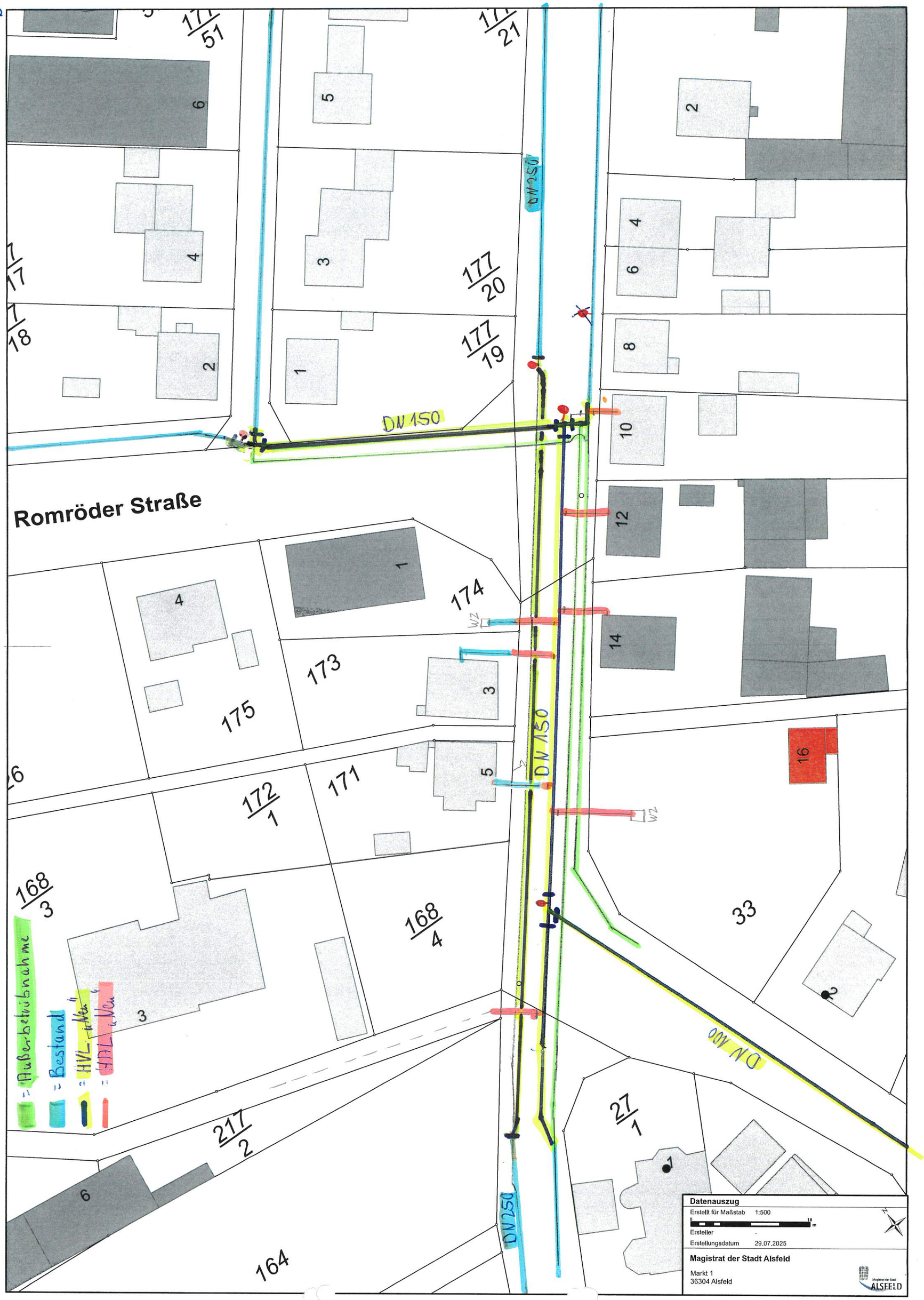
Romröder Straße
DN 150
DN 250
DN 150
DN 150
DN 250
DN 100
WZ
WZ
177/51
177/21
177/20
177/19
7/17
7/18
168/3
168/4
172/1
217/2
27/1
174
173
175
171
164
33
Außerbetriebnahme
Bestand
HVL „Neu"
MDL „Neu"
Datenauszug
Erstellt für Maßstab 1:500
0 18 m
Ersteller -
Erstellungsdatum 29.07.2025
Magistrat der Stadt Alsfeld
Markt 1
36304 Alsfeld
Magistrat der Stadt ALSFELD

1.1

Versorgungsleitung
Ober-Breitenbach/Alsfeld

Oberroder Straße

250 GGG
150 GGG
100 GGG
DN 100
UH
Garage
kein Zutritt

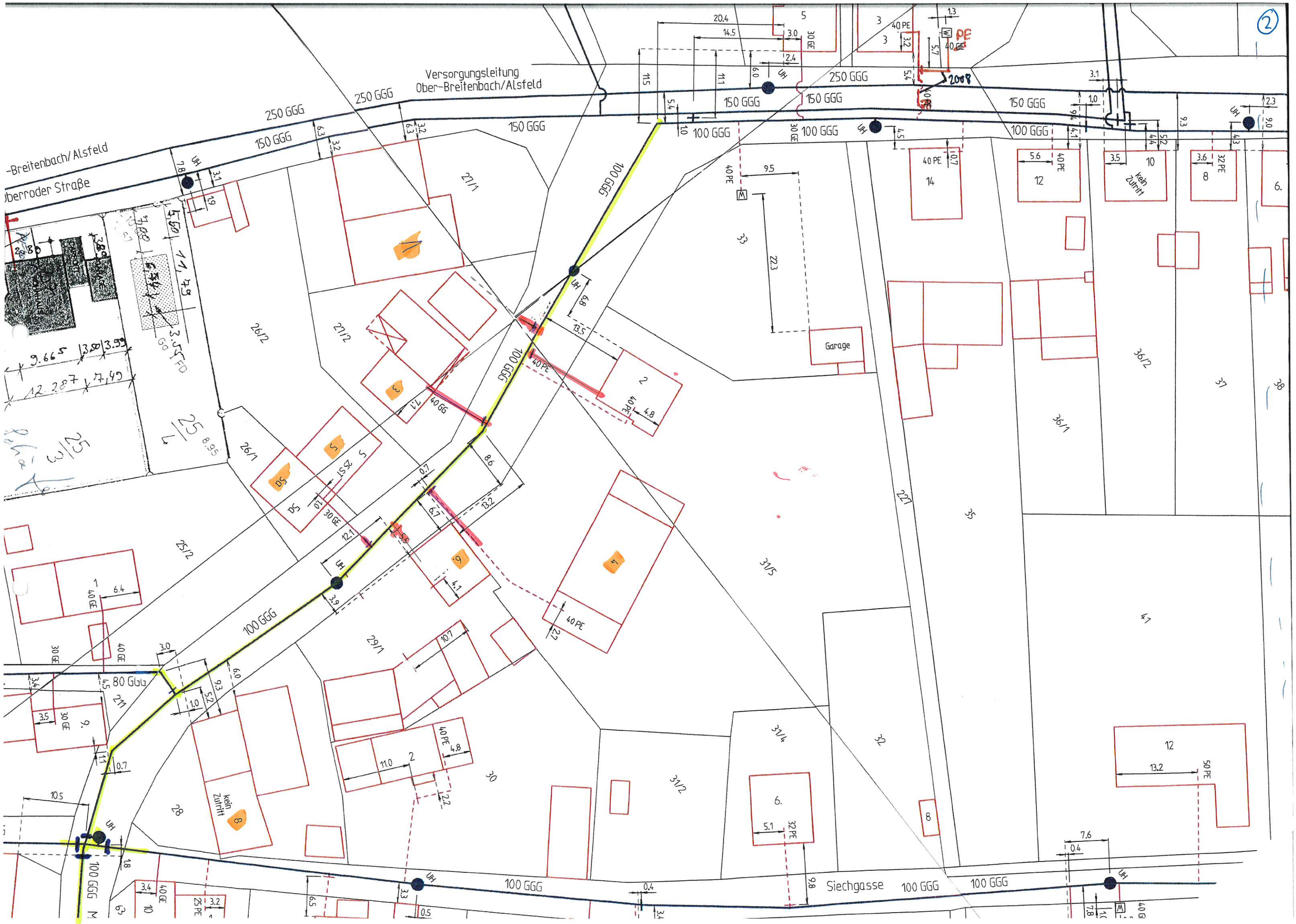
Versorgungsleitung
Ober-Breitenbach/Alsfeld
250 GGG
150 GGG
100 GGG
80 GGG
-Breitenbach/Alsfeld
Oberroder Straße
Siechgasse
Garage
kein Zutritt
2008
PE
UH
27/1
26/2
27/2
26/1
25/2
29/1
28
30
31/5
31/4
31/2
32
35
36/2
36/1
37
38
41
22/1
33
25
3/25
8,95
11,49
12,287
7,49
9,665
3,80
3,99
3,55 FD
GG

3
An der alten Schule
Gänswiesenweg
100 GGG
Merschroder Straße
L1007
Kein Zutritt

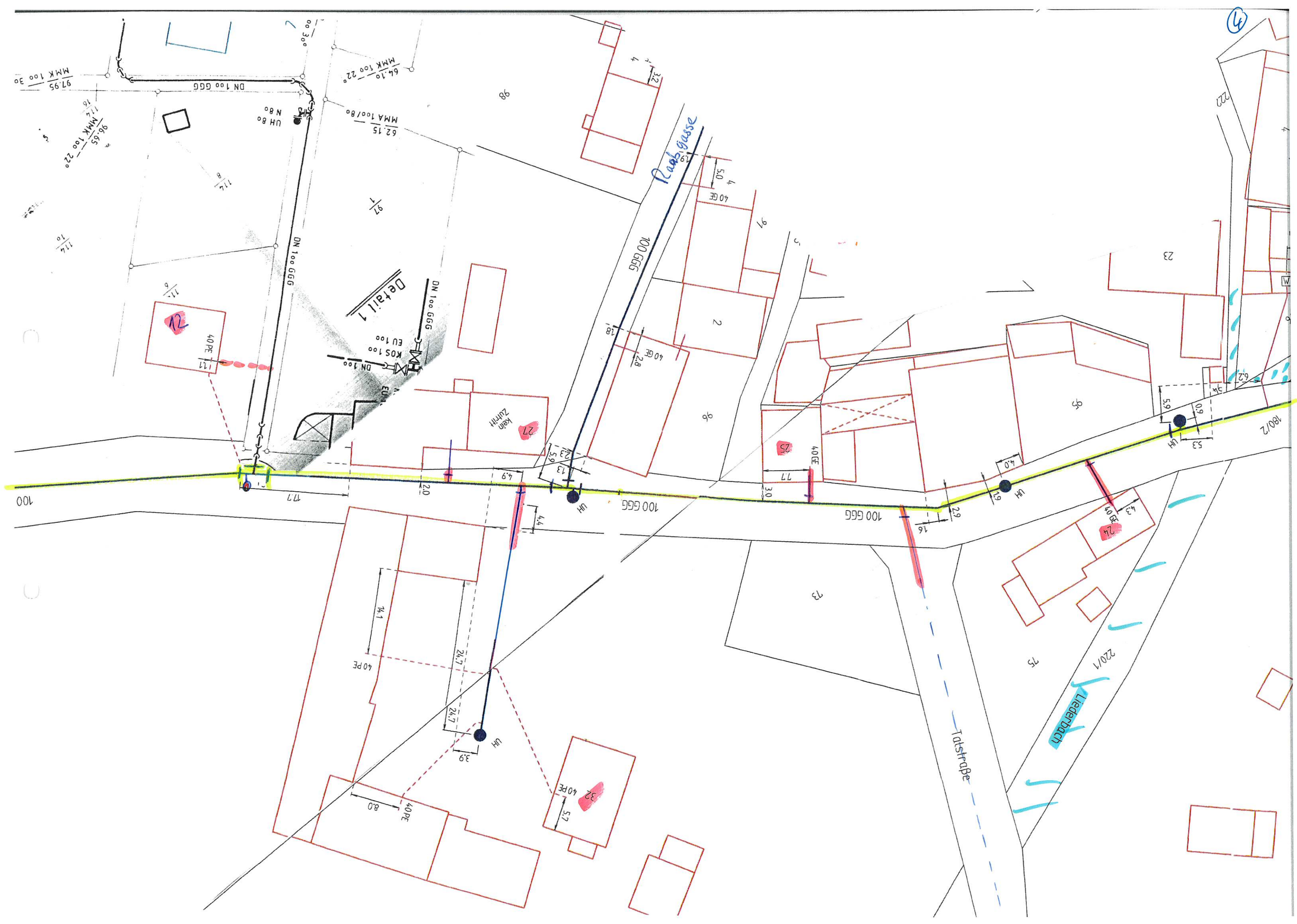
Talstraße
Lederbach
Detail 1
Raabgasse
100 GGG
DN 100 GGG
DN 100 GGG
DN 100 GGG
KOS 100
EU 100
DN 100
UH
40 PE
40 GE
Kein Zutritt
180/2
220/1
100
73
75
95
96
97
98
91
23
25
27
32
24
2
22
114/8
114/10
114/11
114/16
97/7
62.15
MMA 100/80
64.10
MMK 100 22°
97.95
MMK 100 30°
96.65
MMK 100 22°
UH 80
N 80

5
Storndorfer Weg
In der Hohl
100 GGG
54/1
26/2
26/3
26/4
122/2
122/1
122/3
114/1
114/10
114/4
121
120
119
118/1
118/2
123
124
125/1
125/2
127
128/2
35
36
37
39
1
2
3
4
5
6
7
40 PE
40 GE
32 PE
30 GE
UH
8.4
3.9
6.4
2.8
0.6
2.5
9.5
12.0
4.7
6.3
5.7
6.0
5.8
2.5
10.2
5.4
4.5
3.0
3.5
0.2
96.65
MMK 100 22°
97.95
MMK 100 30°

6
MMK 100 22°
DN 100 GGG
97.95
MMK 100 30°
MMA 100/80
5
114/20
Thiele
Schiffmann
114/19
114/18
114/1
114/4
114/21
122/1
122/2
122/3
121
118/1
117
123
124
125/1
26/2
54/1
26/3
Storndorfer Weg
118/2
119
120
115
116
7
5
40 GE
7.8
0.2
6.1
10.0
9.9
190
100 GGG
An der Hohl
127
30 GE
4.5
125/2
192
6.
32 PE
3.5
128/2
128/1
129/1
129/2
35
L10012
Sportplatz
0/80
40 PE
6.0
5.8
3.5
32 PE
39
4.7
6.4
9.5
12.0
3.9
8.4
10.6
12.5
2.8
0.5
10.2
40 GE
37
6.3
5.7
1
5.4
3
6.0
3.0